

Teil-Überbauungsordnung "XXXIV Bucherareal" Burgdorf

Überbauungsplan

Vorprüfungs-exemplar vom 24. September 2014

Genehmigungsvermerke

Mitwirkung vom: 24. April 2014 bis 26. Mai 2014
 Vorprüfung vom:
 Publikation Anzeiger:
 Öffentliche Auflage:

Einspracheverhandlungen am:
 Erledigte Einsprachen:
 Unerledigte Einsprachen:
 Rechtsverwarungen:

Beschlossen durch den Gemeinderat am












Die Stadtpräsidentin: Elisabeth Zäch
 Der Stadtschreiber: Roman Schenk

Die Richtigkeit dieser Angaben bescheinigt:
 Burgdorf,
 Der Stadtschreiber: Roman Schenk

Genehmigt durch das Amt für Gemeinden und Raumordnung des Kantons Bern am:

Legende

- Festsetzungen**
-  Perimeter Teil-Überbauungsordnung
 -  Baufeld "Bestehende Bauten"
 -  Baufeld "Neubauten"
 -  Bereich für gemeinschaftlicher Aussenraum
 -  Bereich für Fuss- und Radwegverbindung (ungefähre Lage)
 -  Bereich für privater Aussenraum
 -  Bereich für Grünfläche
 -  erhaltenswerte Einzelbäume
 -  Bereich für oberirdische Parkierung
 -  Bereich für unterirdische Parkierung (ungefähre Lage)
 -  Ein- und Ausfahrt Einstellhalle
 -  Bereich für Veloabstellplätze (ungefähre Lage)
 -  Zufahrtbereich MIV (motorisierter Individualverkehr)
 -  Fahrverbot MIV (motorisierter Individualverkehr)
 -  Wegführung Anlieferung und Notanfahrt (ungefähre Lage)
 -  Bereich für Entsorgungsstelle (ungefähre Lage)

- Hinweise**
-  bestehende Kehrrichtsammelstellen
 -  Bereich für Aufenthalts- und Spielfläche
 -  Abbruch bestehende Bauten
 -  Polierebach offen/eingedolt
 -  Entlastungskanal Polierebach eingedolt
 -  Verlegung Entlastungskanal Polierebach (ungefähre Lage)
 -  alter Verlauf Entlastungskanal Polierebach
 -  Gewässerabstand
 -  Zugang LV (Langsamverkehr)
 -  Zugang MIV (motorisierter Individualverkehr)
 -  Referenzkoten bestehendes Terrain

